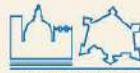


DECENNALE

MANTOVA E SABBIONETA

PATRIMONIO MONDIALE UNESCO



Mantova e Sabbioneta
Patrimonio Mondiale
2008-2018



GIORNATE DI CONFRONTO PER UNO SVILUPPO CONSAPEVOLE DEL SITO UNESCO MANTOVA E SABBIONETA

Mantova, Palazzo Soardi - Sala degli Stemmi
**3 LEZIONI APERTE ALLA CITTADINANZA
E 3 FOCUS GROUP PER IL NUOVO PIANO
DI GESTIONE DEL SITO**

9.30-13.00

Lezioni aperte alla cittadinanza

14.30-17.30

Focus group per operatori del settore

**UFFICIO MANTOVA E SABBIONETA
PATRIMONIO MONDIALE UNESCO**

c/o Comune di Mantova
via Frattini, 60 - Mantova
tel. +39 0376 338649-677-676

c/o Comune di Sabbioneta
via Accademia, 6 - Sabbioneta (MN)
tel. +39 0375 52085/52599

info@mantovasabbioneta-unesco.it

2 MARZO 2018

SITO UNESCO E SISTEMA AMBIENTALE

Strutturazione di un sistema di gestione ambientale volto a conciliare la salvaguardia con la fruizione e il riconoscimento di un patrimonio integrato del Sito UNESCO.

15 MARZO 2018

SITO UNESCO E FILIERA DEL VALORE

Riconoscimento e rafforzamento delle filiere del valore (sociale culturale, economico, turistico, commerciale, produttivo, formativo) connesse al 'marchio' Sito UNESCO e attivazione di nuove economie derivate.

12 APRILE 2018

SITO UNESCO E SISTEMA DI GESTIONE

Attivazione e consolidamento di partenariati misti (pubblico, privato, terzo settore e privato sociale) per la gestione integrata e la conservazione attiva del patrimonio monumentale e ambientale del Sito.



SITO UNESCO E SISTEMA AMBIENTALE

Strutturazione di un sistema di gestione ambientale volto a conciliare la salvaguardia con la fruizione e il riconoscimento di un patrimonio integrato del Sito UNESCO



2008-2018

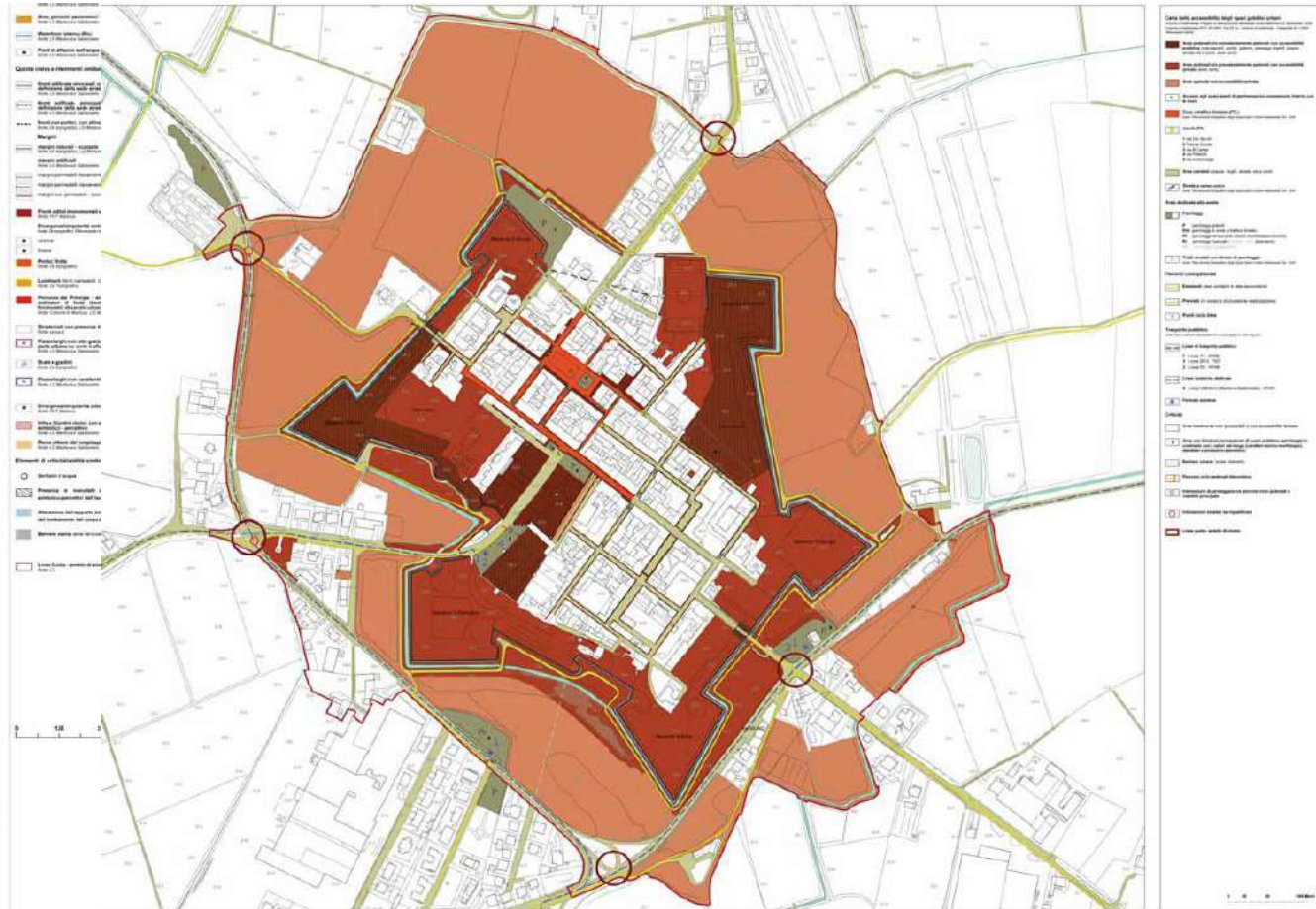
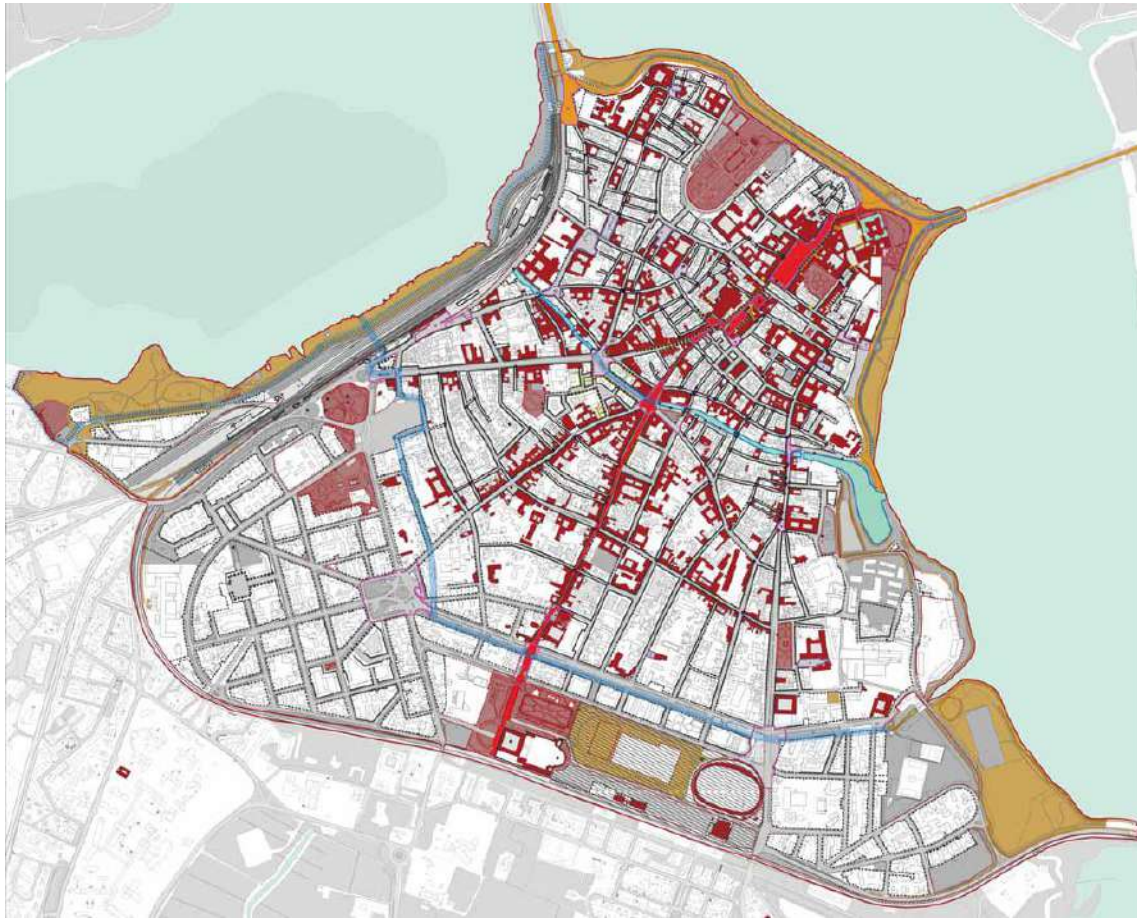
IL PARCO CULTURALE DEI LAGHI DI MANTOVA. IL PAESAGGIO CULTURALE E LE STRATEGIE INTEGRATE PER IL RECUPERO DELLA CITTÀ D'ACQUA.



IL PROGETTO DI VALORIZZAZIONE DELL'AMBITO URBANO DELLE MURA DI SABBIONETA



LINEE GUIDA DELLO SPAZIO PUBBLICO URBANO DEL SITO UNESCO



RILIEVO DEGLI ASPETTI TERRITORIALI DEL SITO UNESCO



2008-2018

MANTOVA&SABBIONETA BIKING


POTENZIAMENTO DEL SISTEMA DI ACCESSO E MOBILITÀ SOSTENIBILE DEL SITO UNESCO





GIARDINI DEI GONZAGA

STUDIO STORICO RILIEVO E ANALISI PER IL RECUPERO E IL RESTAURO



GIARDINI DEI GONZAGA

STUDIO STORICO RILIEVO E ANALISI PER IL RECUPERO E IL RESTAURO



PIANO URBANO DELLA MOBILITÀ SOSTENIBILE (PUMS) PIANO URBANO DEL TRAFFICO (PUT)



PIANO URBANO DELLA MOBILITÀ SOSTENIBILE (PUMS) PIANO URBANO DEL TRAFFICO (PUT)

